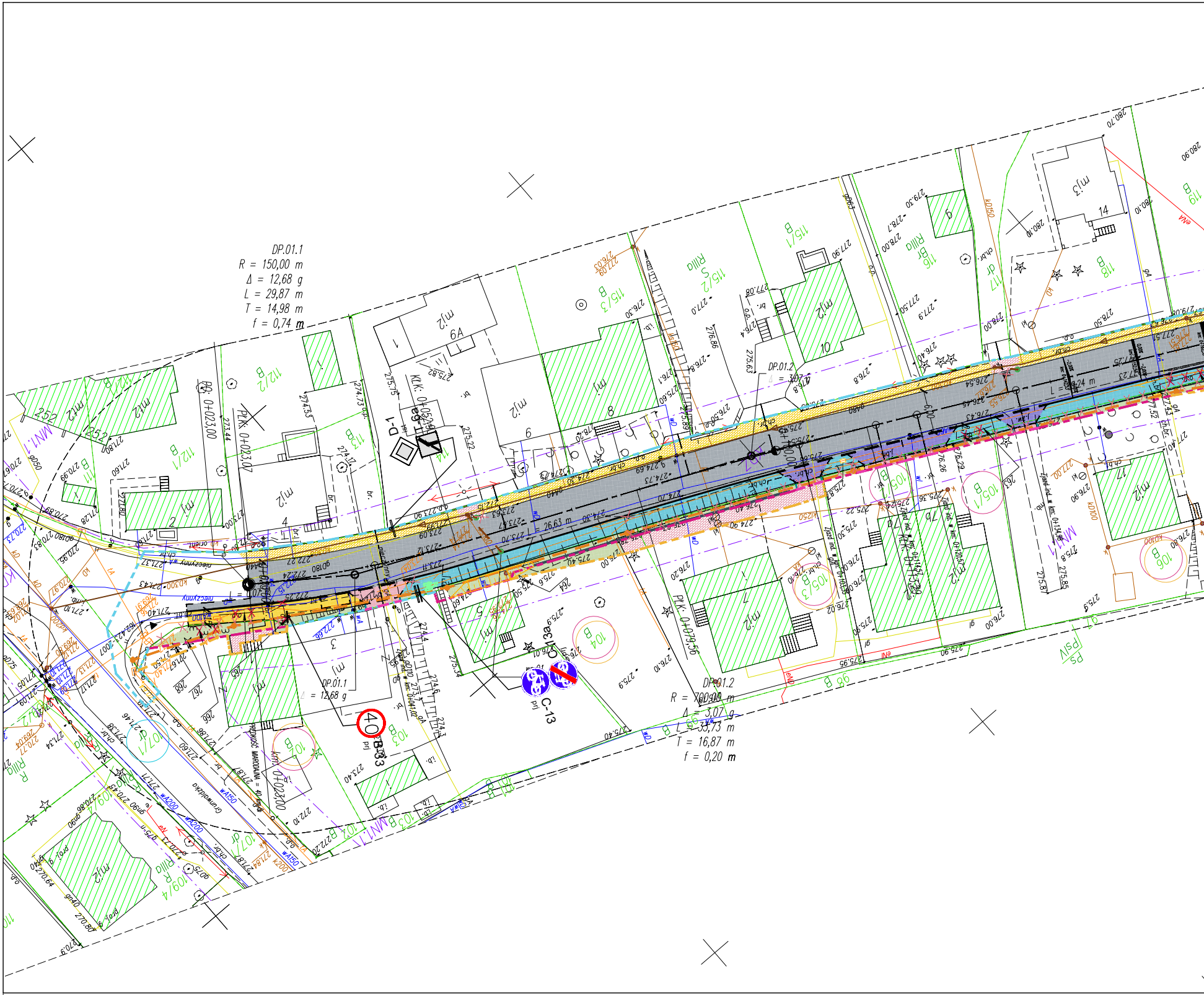
DP.01.1
R = 150,00 m
Δ = 12,68 g
L = 29,87 m
T = 14,98 m
f = 0,74 m
DP.01.2
R = 700,00 m
Δ = 3,07 g
L = 33,73 m
T = 16,87 m
f = 0,20 m
DP.01.1
Δ = 12,68 g
DP.01.2
Δ = 3,07 g
PK. 0+023,00
PK. 0+023,07
PK. 0+079,56
KLK. 0+052,94
D-1
T-6a
A-14
C-13
C-13a
B-33
40
prj
26,63 m
MN1.1
PS
R IIIa
B
112/2
112/1
113
115/1
115/2
115/3
116
117
118
119
104
105/1
105/3
106
107/1
109/4
252
265
266
267
268
2
3
4
5
6
6A
7
7b
8
9
10
14
17
m2
m1
dr
gruntowa
Grunwaldzka
nieczynny
kd200
kd300
wA150
wA200
eN
eNN
DRĘDKOŚĆ NARODOWA 40 km/h

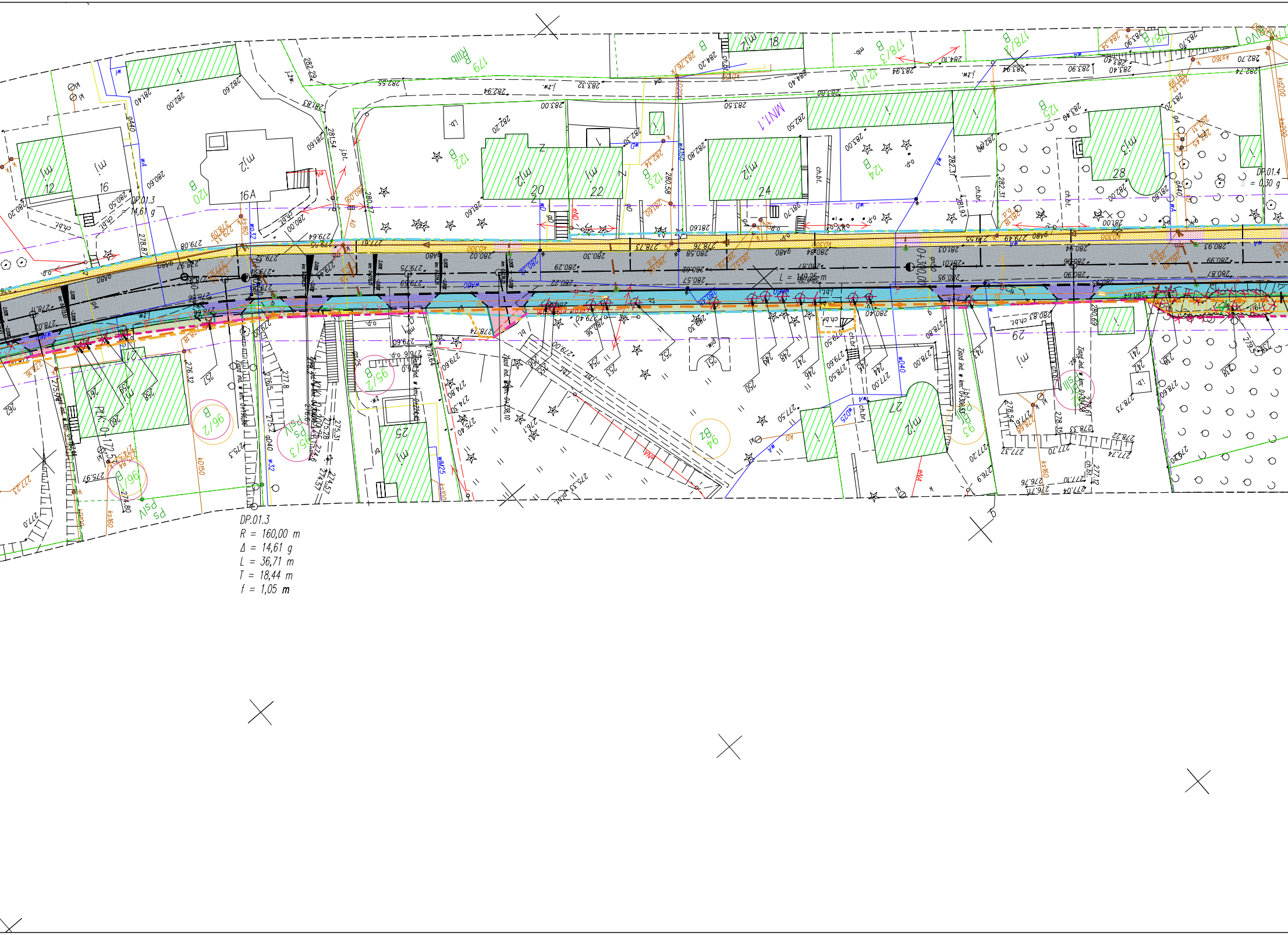
DP.01.3
R = 160,00 m
Δ = 14,61 g
L = 36,71 m
T = 18,44 m
f = 1,05 m
DP.01.3
14,61 g
DP.01.4
= 0,30 g
MN1.1
L = 149,25 m
0+300,00
PK 0+172,5
12
16
16A
18
20
22
24
25
27
28
29
179
120
122
123
124
125
178/1
178/3
121/1
96/1
96/2
95/2
95/3
94
93
m.j
m.j2
m.j3
RIIIb
B
Bz
PS
PsV
282,00
282,60
281,40
283,00
283,50
280,30
280,29
280,02
279,75
279,08
278,76
280,58
280,93
280,87
280,95
279,60
278,80
277,00
277,20
277,10
276,76
275,97
277,23

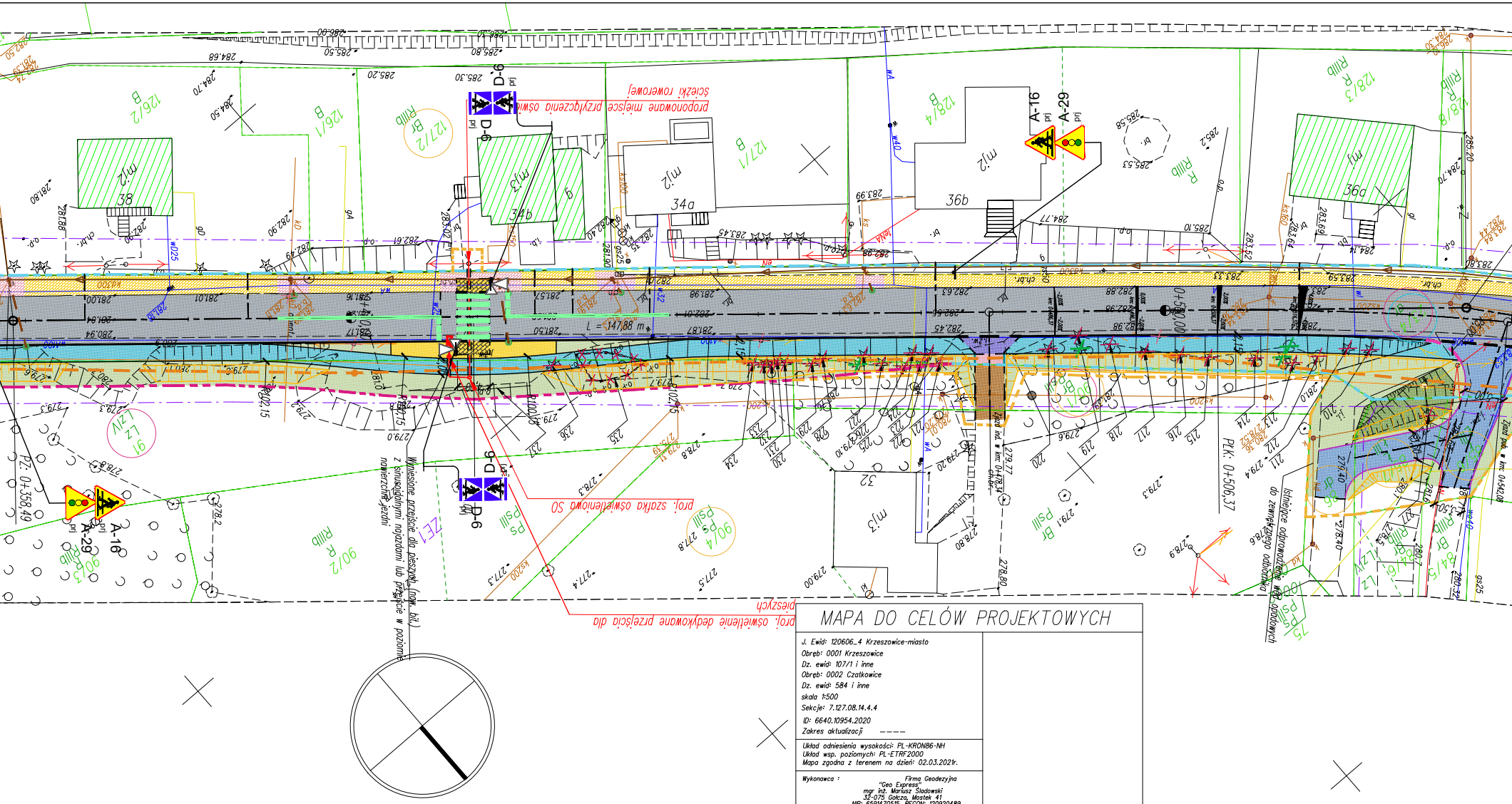
proj. szafka oświetleniowa SO
proj. oświetlenie dedykowane przejściu dla pieszych
proponowane miejsce przyłączenia oświetl. ścieżki rowerowej
Wyniesione przejście dla pieszych (now. bit.) z sinusoidalnymi najazdami lub przejście w poziomie nawierzchni jezdni
Istniejące odprowadzenie do zewnętrznego odbiornika wód opadowych
L = 147,88 m
PZ: 0+358,49
PK: 0+506,37
D-6
A-16
A-29
38
34a
34b
36a
36b
32

MAPA DO CELÓW PROJEKTOWYCH

J. Ewid: 120606_4 Krzeszowice-miasto
Obręb: 0001 Krzeszowice
Dz. ewid: 107/1 i inne
Obręb: 0002 Czatkowice
Dz. ewid: 584 i inne
skala 1:500
Sekcje: 7.127.08.14.4.4
ID: 6640.10954.2020
Zakres aktualizacji ----

Układ odniesienia wysokości: PL-KRON86-NH
Układ wsp. poziomych: PL-ETRF2000
Mapa zgodna z terenem na dzień: 02.03.2021r.

Wykonawca : Firma Geodezyjna
"Geo Express"
mgr inż. Mariusz Śladowski
32-075 Gołcza, Mostek 41
NIP: 6591470515, REGON: 120920489
TEL. 504 424 166

Sporządził:

Zielonki, dn. 15.03.2021

- Granice działek na podstawie danych zawartych w EGIB, wydanych do zgłoszenia pracy geodezyjnej;
- Granice działki ewidencyjnej 107/1 z działką ewidencyjną 109/2 spełniają normy dokładnościowe i moga służyć do projektowania innych obiektów budowlanych w odległości mniejszej lub równej 3m od granic działek ewidencyjnych;
- Granice działki ewidencyjnej 109/5 z działkami ewidencyjnymi: 109/2, 109/3 spełniają normy dokładnościowe i moga służyć do projektowania innych obiektów budowlanych w odległości mniejszej lub równej 3m od granic działek ewidencyjnych;
- Granice działki ewidencyjnej 109/2 z działką ewidencyjną 109/4 spełniają normy dokładnościowe i moga służyć do projektowania innych obiektów budowlanych w odległości mniejszej lub równej 3m od granic działek ewidencyjnych;
- Granice działki ewidencyjnej 2536 spełniają normy dokładnościowe i moga służyć do projektowania innych obiektów budowlanych w odległości mniejszej lub równej 3m od granic działek ewidencyjnych;
- Niniejsza mapa powstała na podstawie mapy zasadniczej pozyskanej z PODGiK w Krakowie oraz pomiaru uzupełniającego wykonanego w dniu 02.03.2021r.;
- Nie wyklucza się istnienia w terenie innych nie wykazanych na niniejszej mapie urządzeń podziemnych, które nie zostały zgłoszone do inwentaryzacji oraz sieci uzbrojenia terenu nie zgłoszonych do ZUDP w Krakowie;
- Mapa do celów projektowych została wykonana bez ustalenia obciążeń służebnościami gruntowymi;
- Mapa została sporządzona pod projekt przebudowy drogi;

LEGENDA MAPY:

▨ - budynek nieujawniony w ewidencji
▭ - budowla piętrząca

LEGENDA MPZP:

-·-·- - linie rozgraniczające tereny o różnym przeznaczeniu
KDZ - oznaczenie wynikające z treści planu
▨ - granica obszaru Natura 2000

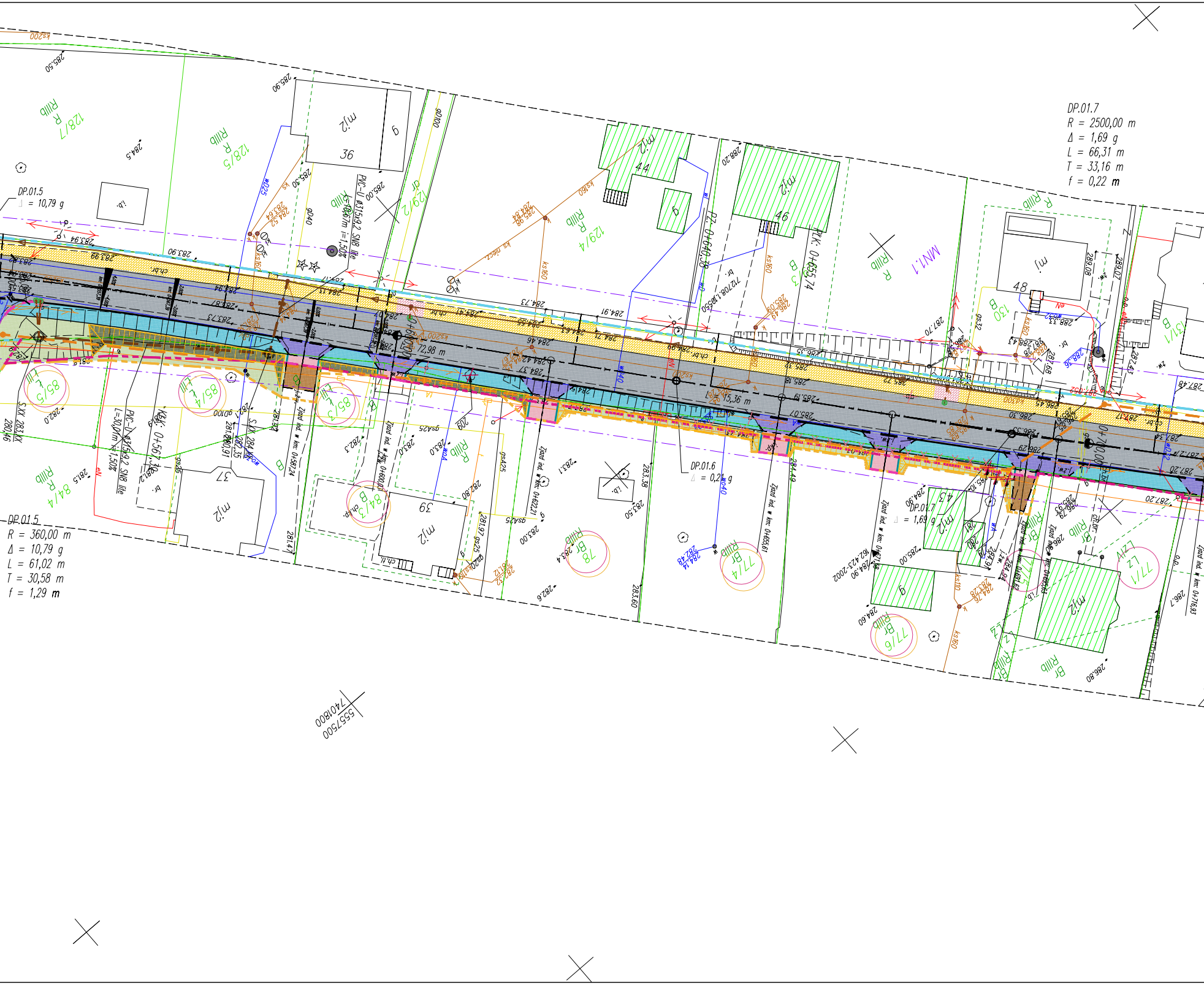
DP.01.7
R = 2500,00 m
Δ = 1,69 g
L = 66,31 m
T = 33,16 m
f = 0,22 m
DP.01.5
R = 360,00 m
Δ = 10,79 g
L = 61,02 m
T = 30,58 m
f = 1,29 m
DP.01.5
= 10,79 g
DP.01.6
= 0,24 g
DP.01.7
= 1,69 g
128/7
128/5
129/2
129/4
130
131/1
85/5
85/4
85/3
84/4
84/3
78
77/4
77/6
77/1
m.j.
36
44
46
48
37
39
43
6
i.b.
ch.br.
PVC-U Ø315x9,2 SN8 lite
L=10,67m i=1,50%
PVC-U Ø315x9,2 SN8 lite
L=30,01m i=1,50%
PK: 0+655,74
PZ: 0+640,38
KŁK: 0+567,32
72,98 m
15,36 m
MN1.1
R RIIIb
B RIIIb
Br RIIIb
ks160
ks200
ks110
gsA25
gD100
gD40
wD25
wD40
eN
555750
7401800

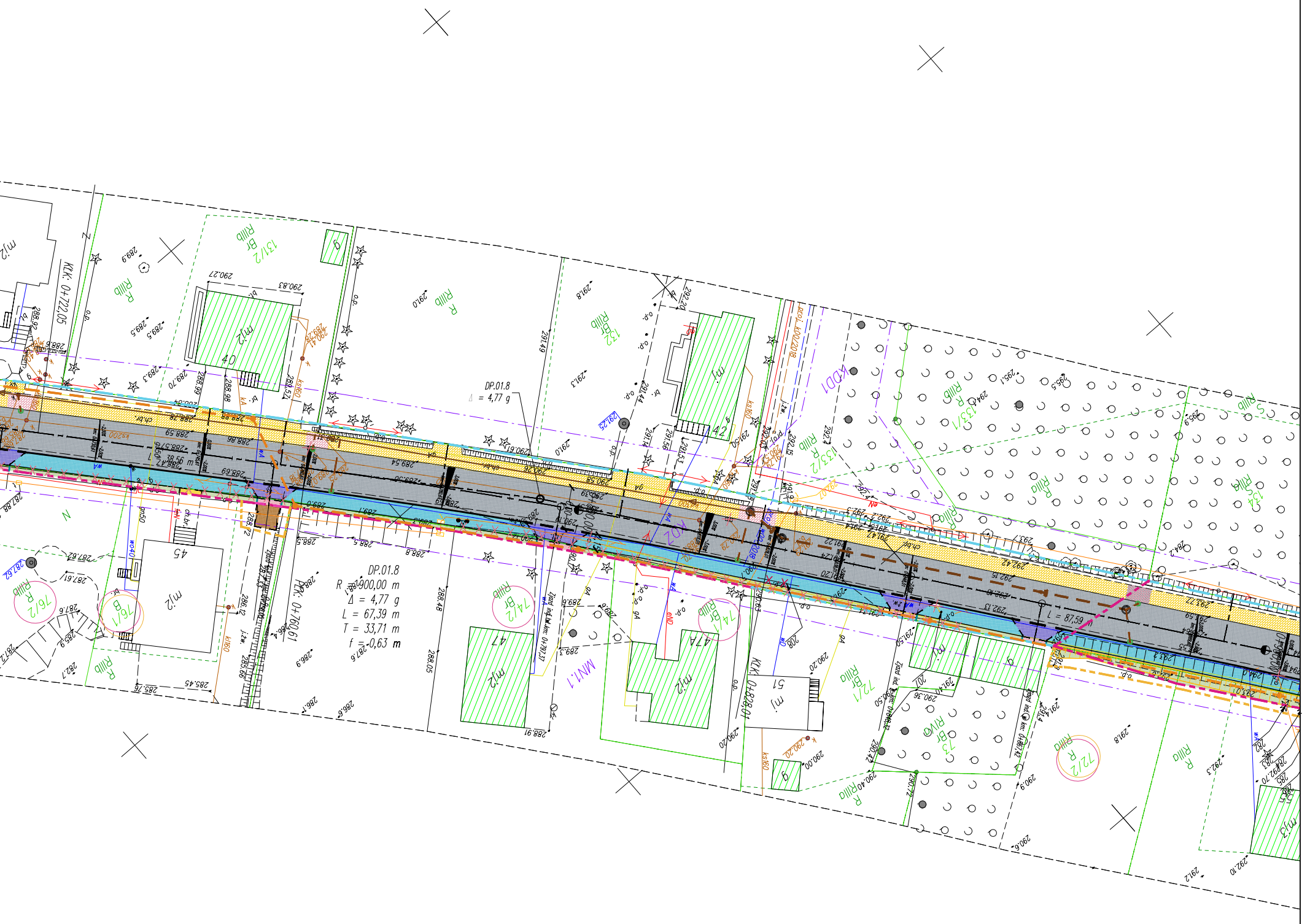
DP.01.8
Δ = 4,77 g
DP.01.8
R = 900,00 m
Δ = 4,77 g
L = 67,39 m
T = 33,71 m
f = 0,63 m
L = 87,59

LEGENDA

Istniejące linie rozgraniczające pasa drogowego.
Proj. linie rozgraniczające pasa drogowego (linie podziałowe).
Linia wyznaczająca granice terenu podlegającego ograniczeniu w korzystaniu z nieruchomości.
Nr działek pasa drogowego DP 2125 K.
Nr działek przeznaczonych do podziału.
Nr działek objętych tymczasowym zajęciem na okres realizacji robót budowlanych.
Proj. jezdnia bitumiczna.
Proj. pobocze z kruszywa łamanego.
Proj. pobocze gruntowe (za wyniesionym krawężnikiem).
Proj. chodnik z kostki betonowej.
Remont chodnika i zjazdów według odrębnego opracowania.
Proj. ciąg pieszo-rowerowy z kostki betonowej.
Proj. rampy w miejscach przekraczania jezdni.
Proj. zjazdy bitumiczne.
Proj. zjazdy z kostki betonowej.
Przełożenie istn. nawierzchni z kostki betonowej lub kamiennej.
Proj. zjazdy z kostki betonowej bezfazowej w ciągu ścieżki rowerowej.
Proj. zjazdy z kruszywa łamanego.
Proj. nawierzchnia zatoki autobusowej – kostka granitowa.
Proj. ścieżki rowerowe z kostki betonowej bezfazowej.
Proj. wyspy kanalizujące i opaski bezp. – kostka betonowa.
Proj. obrukowanie kostką granitową łupaną 9/11.
Proj. zieleńce.
Proj. umocnienie skarp poprzez obsiew.
Proj. umocnienie skarp betonowymi płytami ażurowymi.
Proj. ściek korytkowy.
Osie dróg.
Proj. krawężnik betonowy (15x30) cm, św. 12 cm.
Proj. krawężnik betonowy (15x22) cm, św. 2-4 cm.

Proj. krawężnik betonowy (15x22) cm, św. 0 cm.
Proj. krawężnik betonowy odwrócony (15x22) cm, św. 0 cm.
Proj. ściek przykrawężnikowy z dwóch rzędów kostki bet.
Proj. krawędź jezdni.
Proj. obrzeże betonowe (8x30) cm.
Projektowana krawędź pobocza.
Nie stwierdzono występowania elementu w terenie.
Drzewa i krzewy przeznaczone do usunięcia.
Istn. żywopłoty, szpalery krzewów.
Istn. żywopłoty i grupy krzewów do usunięcia.
Proj. umocnienie skarp prefabrykowanymi ściankami typu L.
S02 Przebudowa i rozbudowa istn. kanalizacji deszczowej z PVC-U ze studziankami żelbetowymi.
Wp01 Proj. wpusty jezdniowe z przykanalikami PVC-U ø200.
Odtworzenie rowu przydrożnego.
Proj. skarpy.
Proj. przepust gospodarczy – rura kielichowa PP ø400.
Proj. trasa przebudowywanej telekom. linii napowietrznej.
Istn. elementy infrastruktury do likwidacji.
Istn. elementy liniowe do likwidacji.
Proj. trasa przebudowywanej elektroen. linii napowietrznej.
Proj. rura osłonowa dwudzielna typu A 160 PS.
Istniejąca kanalizacja deszczowa.

Opracowano za pomocą licencjonowanego oprogramowania Autodesk Civil 3D, BricsCAD i CSSplus

PLAN ORIENTACYJNY 1:50000

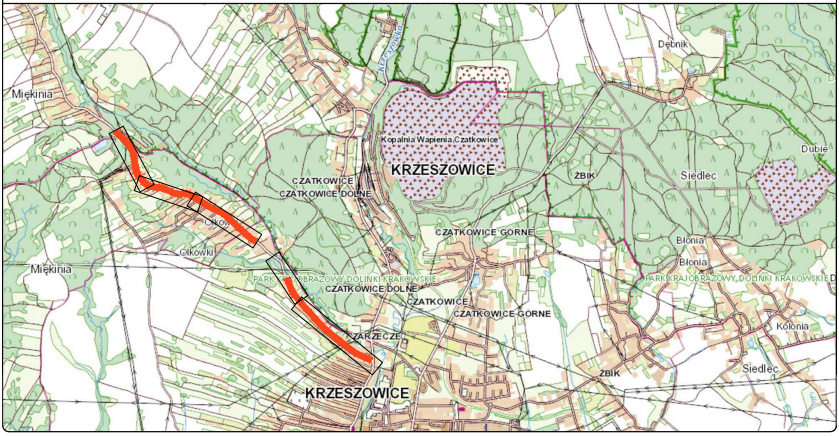
Dębnik
Miękinia
Kopalnia Wapienia Czatkowice
KRZESZOWICE
CZATKOWICE
CZATKOWICE DOLNE
ŻBIK
Siedlec
Dubie
Olkowki
Olkowki
Miękinia
CZATKOWICE GORNE
Błonia
Błonia
PARK KRAJOBRAZOWY DOLINKI KRAKOWSKIE
CZATKOWICE DOLNE
CZATKOWICE
CZATKOWICE GORNE
PARK KRAJOBRAZOWY DOLINKI KRAKOWSKIE
Kolonia
ZARZECZE
ŻBIK
Siedlec
KRZESZOWICE

Nazwa inwestycji:

Przebudowa powiatowego układu komunikacyjnego prowadzącego do terenów SAG w Miękini.

Numery działek zgodne z wykazem w części opisowej.

Inwestor:

Zarząd Dróg Powiatu Krakowskiego
ul. Karola Wojtyły 106
32-086 Batowice

Biuro projektowe:

Trazit Sp. z o.o.
Ul. Armii Krajowej 38
42-400 Zawiercie
tel./fax: 32 670 04 59
biuro@trazit.com.pl KRS: 0000120888
NIP: 6460009572 REGON: 271715430

Studio V13
Al. Armii Krajowej 53/124
42-215 Częstochowa
GSM: +48 603 250 440
biuro@studiov13.pl www.studiov13.pl
NIP: 8982096683 REGON: 242631204

Nazwa rysunku: PROJEKT ZAGOSPODAROWANIA TERENU
Skala: 1:500
Data: 09.2021
Nr rys.: D-01.1
Branża: DROGOWA
Stadium: PROJEKT BUDOWLANY

Funkcja:	Dane osobowe:	Podpis:
Projektant: Nr uprawnień:	mgr inż. Andrzej PRZYBYLSKI SLK/4107/PWOD/12	
Projektant: Nr uprawnień:	mgr inż. Konrad KUŹNICKI SLK/8998/PBD/19	
Opracowujący: Nr uprawnień:	mgr inż. Paweł NIEDZIELSKI –	