
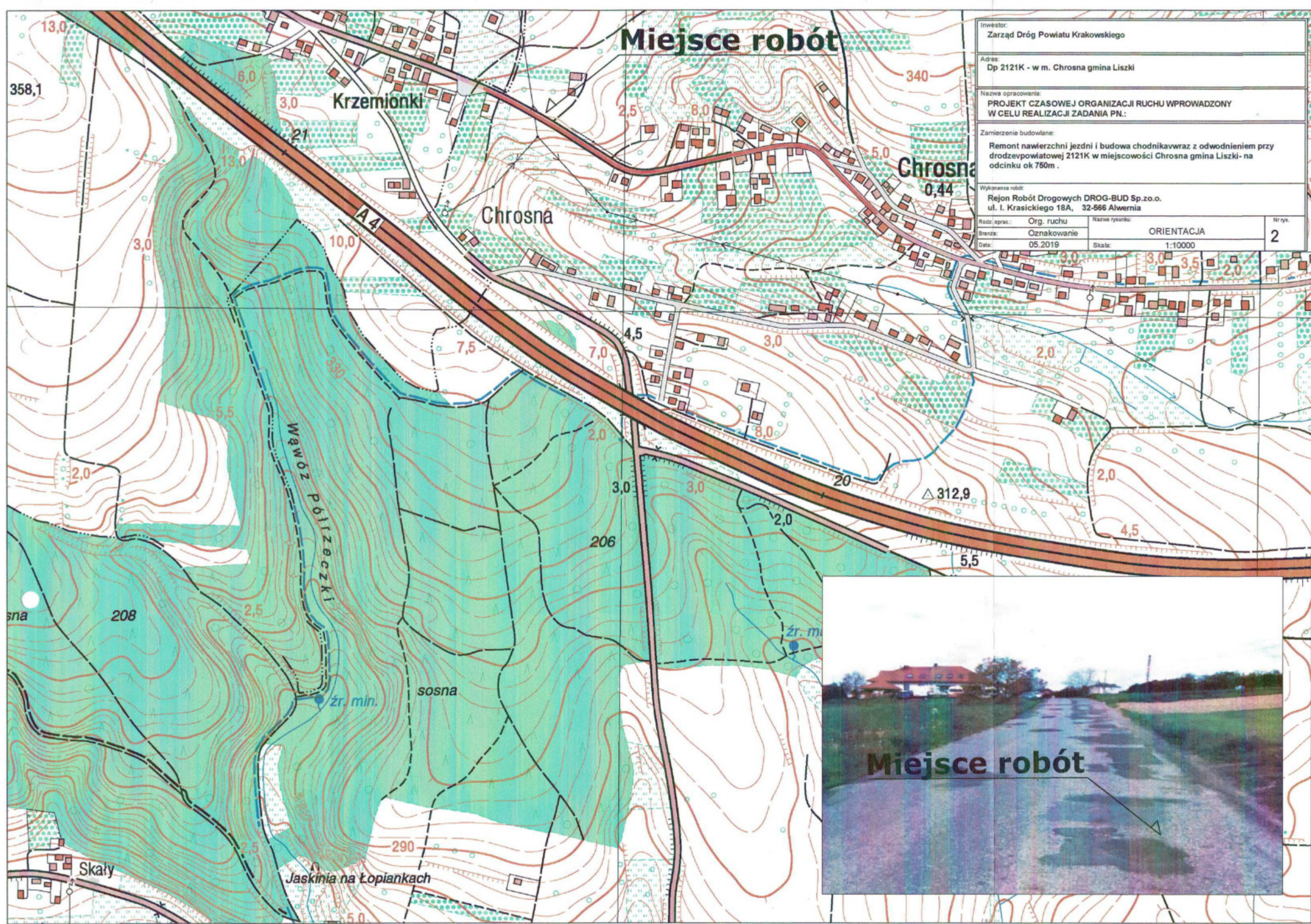


Miejsce robót

Inwestor: Zarząd Dróg Powiatu Krakowskiego			
Adres: Dp 2121K - w m. Chrosna gmina Liszki			
Nazwa opracowania: PROJEKT CZASOWEJ ORGANIZACJI RUCHU WPROWADZONY W CELU REALIZACJI ZADANIA PN:			
Zamierzenie budowlane: Remont nawierzchni jezdni i budowa chodnika wraz z odwodnieniem przy drodze powiatowej 2121K w miejscowości Chrosna gmina Liszki- na odcinku ok 750m .			
Wykonawca robót: Rejon Robót Drogowych DROG-BUD Sp.zo.o. ul. I. Krasickiego 18A, 32-566 Alwernia			
Rodz. oprac.:	Org. ruchu	Nazwa rysunku:	Nr rys.
Brzoz:	Oznakowanie	ORIENTACJA	2
Date:	05.2019	Skala:	1:10000



LEGENDA:



Inwestor: Zarząd Dróg Powiatu Krakowskiego			
Adres: Dp 2121K - w m. Chrosna gmina Liszki			
Nazwa opracowania: PROJEKT CZASOWEJ ORGANIZACJI RUCHU WPROWADZONY W CELU REALIZACJI ZADANIA PN:			
Zamierzenie budowlane: Remont nawierzchni jezdni i budowa chodnika wraz z odwodnieniem przy drodze powiatowej 2121K w miejscowości Chrosna gmina Liszki- na odcinku ok. 750m.			
Wykonawca robót: Rejon Robót Drogowych DROG-BUD Sp.z o.o. ul. I. Krasickiego 18A, 32-566 Alwernia			
Rodz. oprac.	Org. ruchu	Etap 1-Zabezpieczenie miejsca robót	nr rys.
Strona	Oznakowanie	wyodróżnienia dla chodnika i odwodnienia	3
Data	05.2019	Skala: 1:500	




Uwagi:
1. Na barierach U-3d zamontować św. ostrzegawcze w kolorze żółtym Po zakończeniu dziennego zakresu- zadbać o widoczność znaków i ich prawidłowe funkcjonowanie.
Podczas prowadzenia prac w rejonie budynków i dochodzących ciągów pieszych należy zapewnić dojazd pieszych wydzielonym ciągiem szer. 1,50 m. Podczas trwania prac należy zapewnić dojazd do budynków szer. 2,50 m.



SITUACYJNO-WYSOKOŚCIOWA
celów projektowych
41: Chrosna droga 17427, 181, 625 linie
część 2

A-23 ist.
km 6+949,
pikietaż 2674

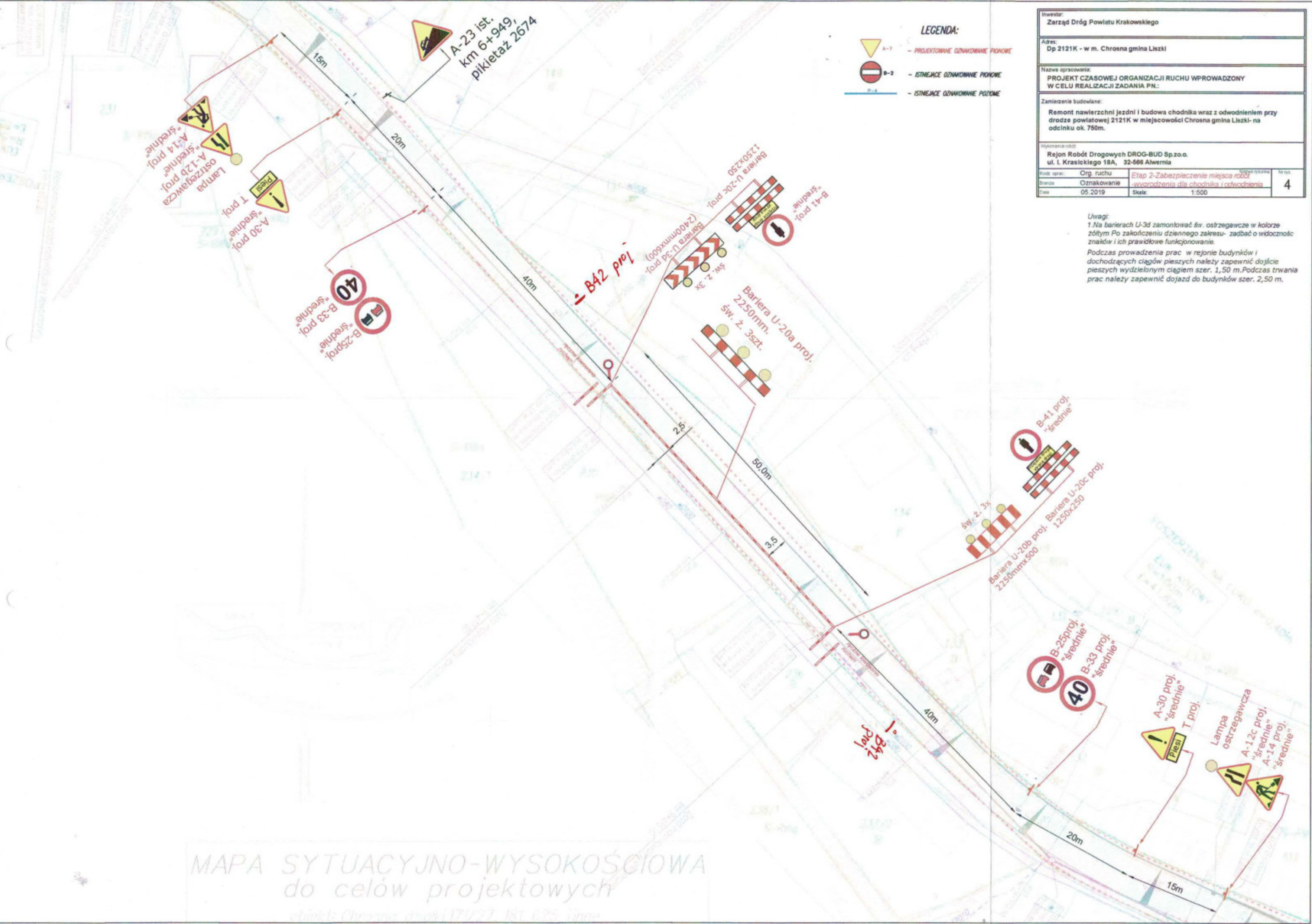
LEGENDA:

-  A-7 - PROJEKTOWNE OZNAKOWANIE PIONOWE
-  B-2 - ISTNIEJĄCE OZNAKOWANIE PIONOWE
-  D-4 - ISTNIEJĄCE OZNAKOWANIE POZIOME

Inwestor: Zarząd Dróg Powiatu Krakowskiego			
Adres: Dp 2121K - w m. Chrosna gmina Liszki			
Nazwa opracowania: PROJEKT CZASOWEJ ORGANIZACJI RUCHU WPROWADZONY W CELU REALIZACJI ZADANIA PN:			
Zamieszczenie budowlane: Remont nawierzchni jezdni i budowa chodnika wraz z odwodnieniem przy drodze powiatowej 2121K w miejscowości Chrosna gmina Liszki- na odcinku ok. 750m.			
Wykonawca robót: Rejon Robót Drogowych DROG-BUD Sp.z o.o. ul. I. Krasickiego 18A, 32-566 Alwernia			
Wzrost oprac.:	Org. ruchu	Etap 2-Zabezpieczenie miejsca robót	nr rys.
Wzrost oprac.:	Oznakowanie	wyodróżnienia dla chodnika i odwodnienia	4
Data:	05 2019	Skala:	1:500




Uwagi:
1. Na barierach U-3d zamontować św. ostrzegawcze w kolorze
żółtym. Po zakończeniu dziennego zakresu- zadbać o widoczność
znaków i ich prawidłowe funkcjonowanie.
Podczas prowadzenia prac w rejonie budynków i
dochodzących ciągów pieszych należy zapewnić dojazd
pieszych wydzielonym ciągiem szer. 1,50 m. Podczas trwania
prac należy zapewnić dojazd do budynków szer. 2,50 m.

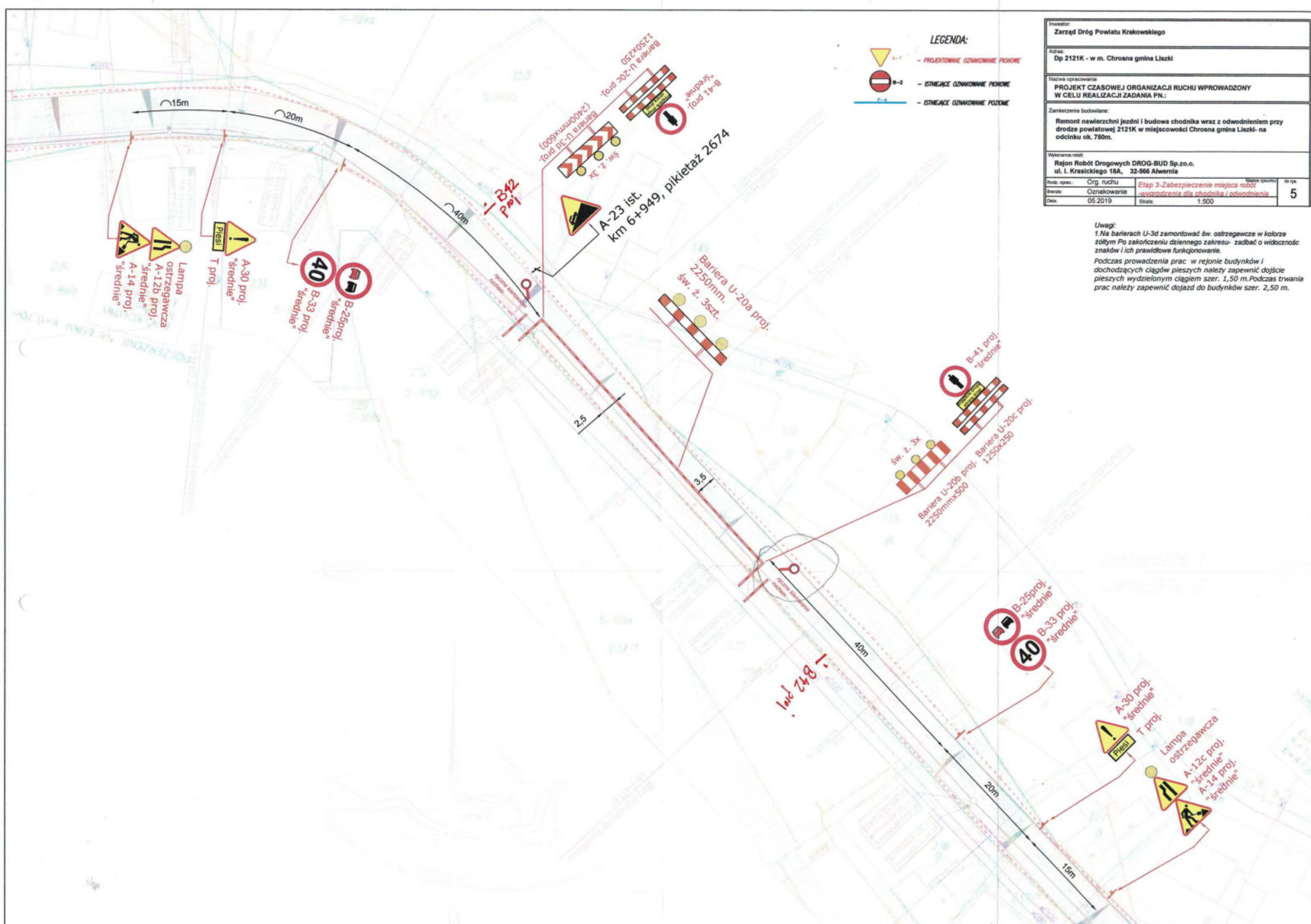
MAPA SYTUACYJNO-WYSOKOŚCIOWA
do celów projektowych
dzieln. Chrosna dz.ek.171/27.161.025.ince



Inwestor: Zarząd Dróg Powiatu Krakowskiego			
Adres: Dp 2121K - w m. Chrosna gmina Liszki			
Nazwa opracowania: PROJEKT CZASOWEJ ORGANIZACJI RUCHU WPROWADZONY W CELU REALIZACJI ZADANIA PN.:			
Zamierzenie budowlane: Remont nawierzchni jezdni i budowa chodnika wraz z odwodnieniem przy drodze powiatowej 2121K w miejscowości Chrosna gmina Liszki- na odcinku ok. 750m.			
Wydawca robót: Rejon Robót Drogowych DROG-BUD Sp.zo.o. ul. I. Krasickiego 18A, 32-666 Ałwernia			
Rodz. oprac.:	Org. ruchu	Nazwa tytułu:	Nr rys.
Stan:	Oznakowanie	Etap 3-Zabezpieczenie miejsca robót -wprowadzenia dla chodnika i odwodnienia	5
Data:	05.2019	Skala:	1:500

LEGENDA:



-  A-7 - PROJEKTOWANE OZNAKOWANIE POKOJNE
-  B-2 - ISTNIEJĄCE OZNAKOWANIE POKOJNE
-  B-4 - ISTNIEJĄCE OZNAKOWANIE POZYCME

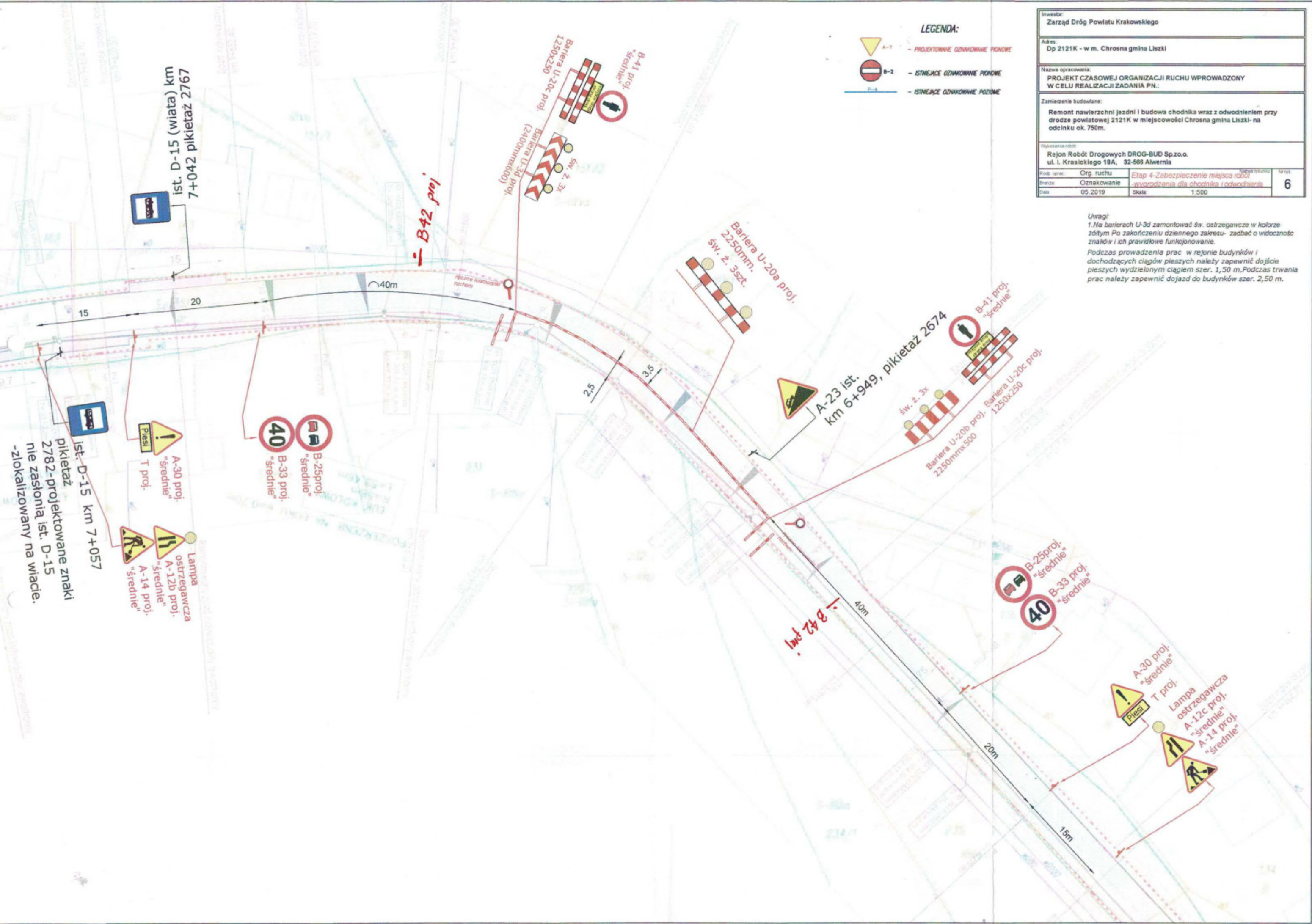


Uwagi:
1. Na barierach U-3d zamontować św. ostrzegawcze w kolorze żółtym. Po zakończeniu dziennego zakresu - zadbać o widoczność znaków i ich prawidłowe funkcjonowanie.
Podczas prowadzenia prac w rejonie budynków i dochodzących ciągów pieszych należy zapewnić dojazd pieszych wydzielonym ciągiem szer. 1,50 m. Podczas trwania prac należy zapewnić dojazd do budynków szer. 2,50 m.

Inwestor: Zarząd Dróg Powiatu Krakowskiego			
Adres: Dp 2121K - w m. Chrosna gmina Liszki			
Nazwa opracowania: PROJEKT CZASOWEJ ORGANIZACJI RUCHU WPROWADZONY W CELU REALIZACJI ZADANIA PN:			
Zamieszczenie budowlane: Remont nawierzchni jezdni i budowa chodnika wraz z odwodnieniem przy drodze powiatowej 2121K w miejscowości Chrosna gmina Liszki- na odcinku ok. 750m.			
Wykonawca robót: Rejon Robót Drogowych DROG-BUD Sp.zo.o. ul. I. Krasickiego 18A, 32-566 Alwernia			
Wzrost oprac.	Org. ruchu	Etap 4-Zabezpieczenie miejsca robót	Nr rys.
Baraż	Oznakowanie	-wyodrębnienia dla chodnika i odwodnienia	6
Data	05.2019	Skala: 1:500	

LEGENDA:

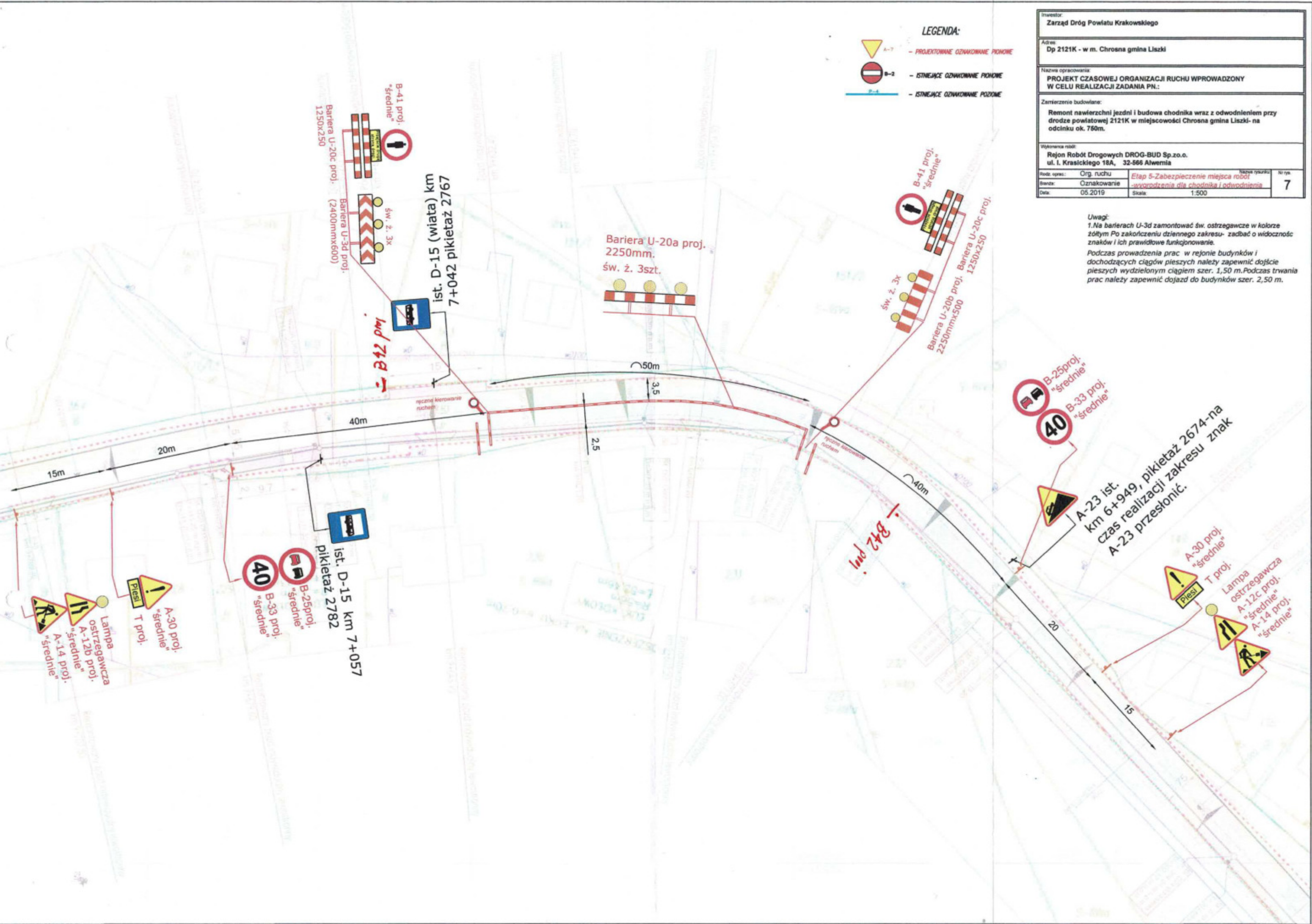
-  A-7 - PROJEKTYWNE OZNAKOWANIE PIONOWE
-  B-2 - ISTNIĄCE OZNAKOWANIE PIONOWE
-  P-4 - ISTNIĄCE OZNAKOWANIE POZIOME



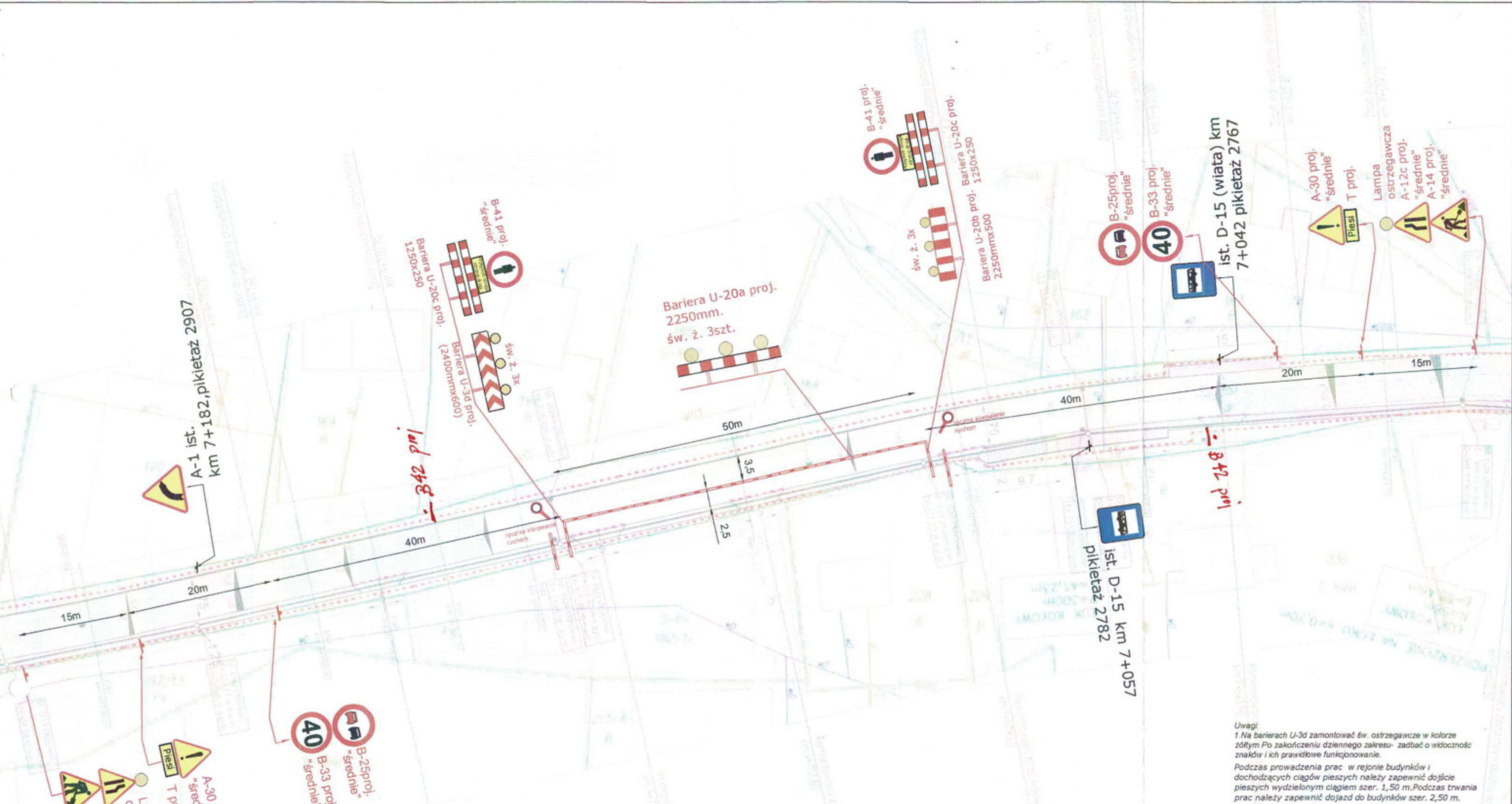
Inwestor: Zarząd Dróg Powiatu Krakowskiego			
Adres: Dp 2121K - w m. Chrosna gmina Liszki			
Nazwa opracowania: PROJEKT CZASOWEJ ORGANIZACJI RUCHU WPROWADZONY W CELU REALIZACJI ZADANIA PN:			
Zamierzenie budowlane: Remont nawierzchni jezdni i budowa chodnika wraz z odwodnieniem przy drodze powiatowej 2121K w miejscowości Chrosna gmina Liszki- na odcinku ok. 750m.			
Wydawca robót: Rejon Robót Drogowych DROG-BUD Sp. z o.o. ul. I. Krasickiego 18A, 32-586 Ałwernia			
Redukcja oprac.:	Org. ruchu	Etap 5-Zabezpieczenie miejsca robót	Nr rys.
Stan:	Oznakowanie	-wywrozczenie dla chodnika i odwodnienia	7
Data:	05.2019	Skala: 1:500	

LEGENDA:

-  A-7 - PROJEKTOWANE OZNAKOWANIE POKOJNE
-  B-2 - ISTNIĄCE OZNAKOWANIE POKOJNE
-  B-4 - ISTNIĄCE OZNAKOWANIE POZIOME



Uwagi:
1. Na barierach U-3d zamontować św. ostrzegawcze w kolorze żółtym. Po zakończeniu dziennego zakresu - zadbać o widoczność znaków i ich prawidłowe funkcjonowanie.
Podczas prowadzenia prac w rejonie budynków i dochodzących ciągów pieszych należy zapewnić dojeżdżenie pieszych wydzielonym ciągiem szer. 1,50 m. Podczas trwania prac należy zapewnić dojazd do budynków szer. 2,50 m.

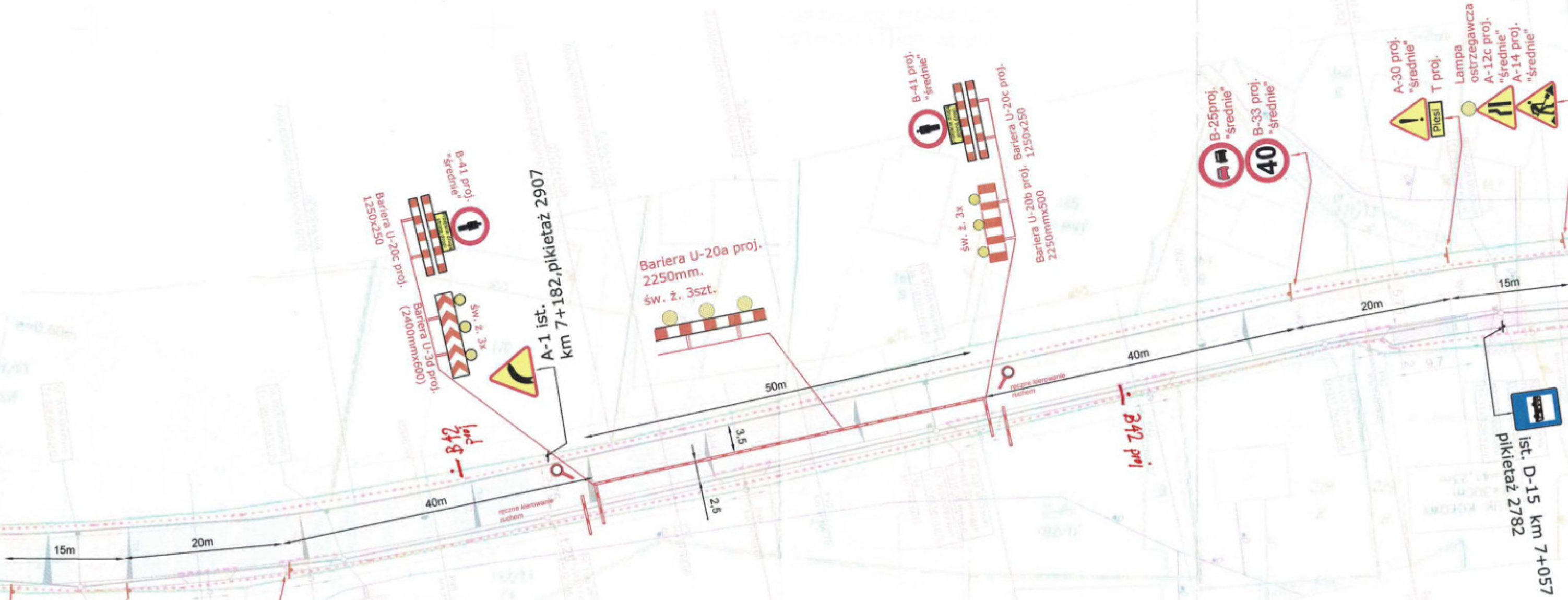


Uwagi:
 1. Na barierach U-3d zamontować św. ostrzegawcze w kolorze żółtym. Po zakończeniu dziennego zakresu - zadbać o widoczność znaków i ich prawidłowe funkcjonowanie.
 Podczas prowadzenia prac w rejonie budynków i dochodzących ciągów pieszych należy zapewnić dojazd pieszych wydzielonym ciągiem szer. 1,50 m. Podczas trwania prac należy zapewnić dojazd do budynków szer. 2,50 m.

LEGENDA:

-  A-7 - PROJEKTYWNE OZNAKOWANIE POZIOME
-  B-2 - ISTNIĄCE OZNAKOWANIE POZIOME
-  P-4 - ISTNIĄCE OZNAKOWANIE POZIOME

Inwestor: Zarząd Dróg Powiatu Krakowskiego	
Adres: Dp 2121K - w m. Chrosna gmina Liszki	
Nazwa opracowania: PROJEKT CZASOWEJ ORGANIZACJI RUCHU WPROWADZONY W CELU REALIZACJI ZADANIA PN:	
Zamieszczenie budowlane: Remont nawierzchni jezdni i budowa chodnika wraz z odprowadzeniem przy drodze powiatowej 2121K w miejscowości Chrosna gmina Liszki - na odcinku ok. 750m.	
Wyceniacz robót: Rejon Robót Drogowych DROG-BUD Sp. z o.o. ul. I. Krasickiego 18A, 32-566 Ałwernia	
Wyd. oprac.: Org. ruchu	Etap 7-Zabezpieczenie miejsca robót
Wzrost: Oznakowanie	wprowadzenia dla chodnika i odprowadzenia
Data: 05.2019	Skala: 1:500
9	

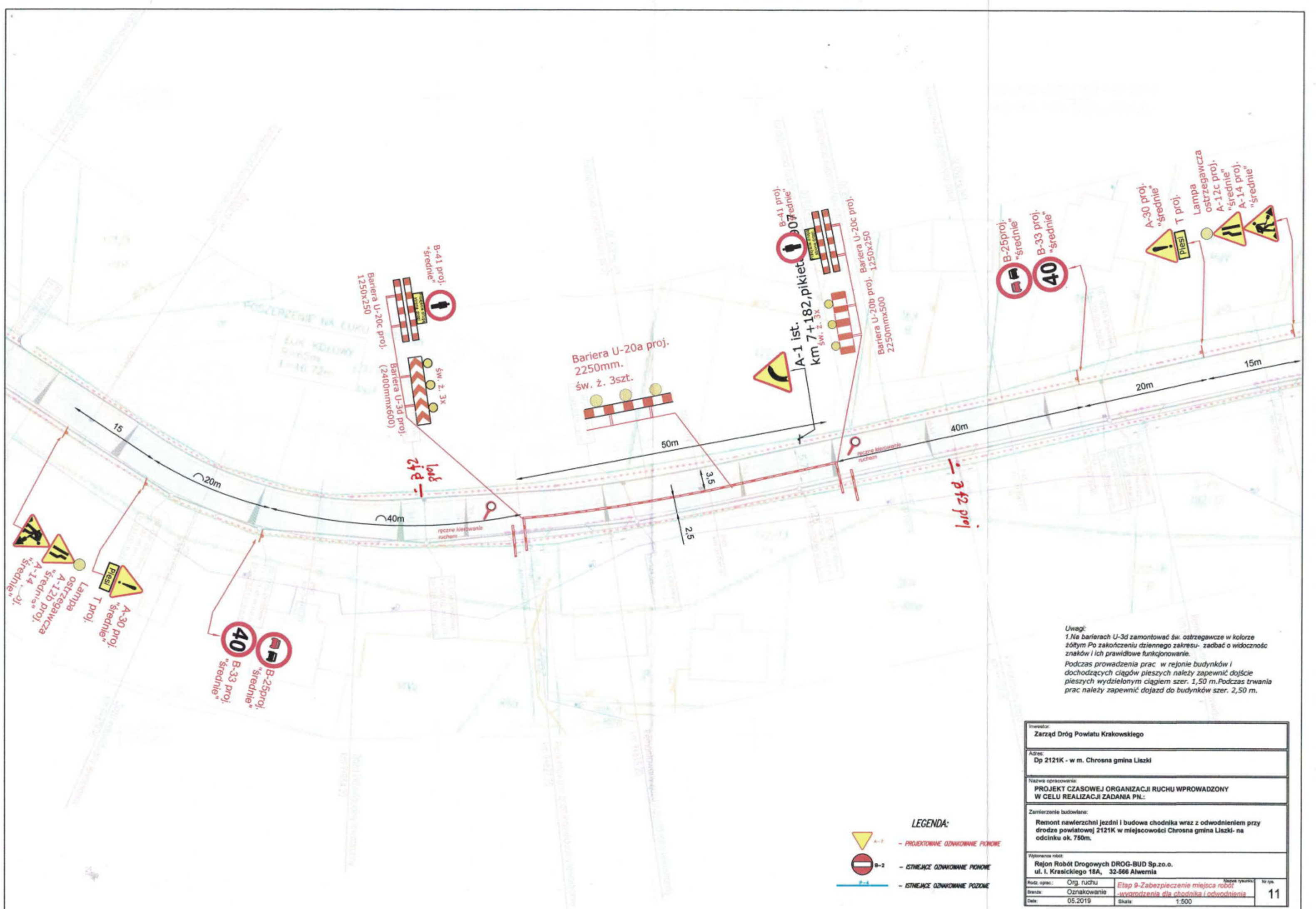


Uwagi:
 1. Na barierach U-3d zamontować św. ostrzegawcze w kolorze żółtym. Po zakończeniu dziennego zakresu - zadbać o widoczność znaków i ich prawidłowe funkcjonowanie.
 Podczas prowadzenia prac w rejonie budynków i dochodzących ciągów pieszych należy zapewnić dojazd pieszych wydzielonym ciągiem szer. 1,50 m. Podczas trwania prac należy zapewnić dojazd do budynków szer. 2,50 m.

LEGENDA:

-  A-7 - PROJEKTYWNE OZNAKOWANIE PIONOWE
-  B-2 - ISTNIEJĄCE OZNAKOWANIE PIONOWE
-  P-1 - ISTNIEJĄCE OZNAKOWANIE POZOME

Inwestor: Zarząd Dróg Powiatu Krakowskiego	
Adres: Dp 2121K - w m. Chrosna gmina Liszki	
Nazwa opracowania: PROJEKT CZASOWEJ ORGANIZACJI RUCHU WPROWADZONY W CELU REALIZACJI ZADANIA PN:	
Zamierzenie budowlane: Remont nawierzchni jezdni i budowa chodnika wraz z odwodnieniem przy drodze powiatowej 2121K w miejscowości Chrosna gmina Liszki - na odcinku ok. 750m.	
Wykonawca robót: Rejon Robót Drogowych DROG-BUD Sp. z o.o. ul. I. Krasickiego 18A, 32-586 Ałwernia	
Wzrost oprac.: Org. ruchu	Etap 8-Zabezpieczenie miejsca robót
Skala: Oznakowanie	-wprowadzenia dla chodnika i odwodnienia
Data: 05.2019	Skala: 1:500
Nr rys. 10	

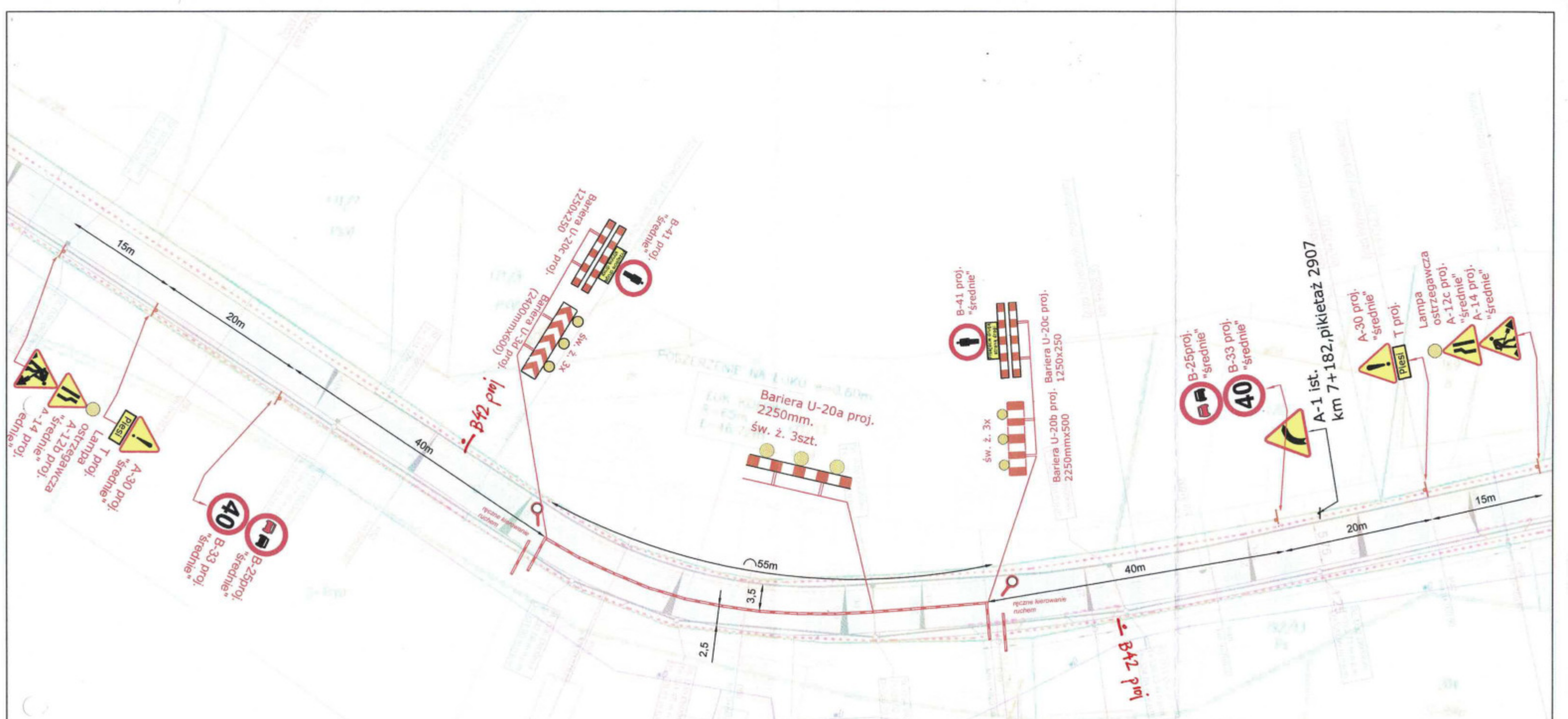


Uwagi:
 1. Na barierach U-3d zamontować św. ostrzegawcze w kolorze żółtym. Po zakończeniu dziennego zakresu - zadbać o widoczność znaków i ich prawidłowe funkcjonowanie.
 Podczas prowadzenia prac w rejonie budynków i dochodzących ciągów pieszych należy zapewnić dojazd pieszych wydzielonym ciągiem szer. 1,50 m. Podczas trwania prac należy zapewnić dojazd do budynków szer. 2,50 m.

LEGENDA:

	A-7	- PROJEKTOWANE OZNAKOWANIE PIONOWE
	B-2	- ISTNIEJĄCE OZNAKOWANIE PIONOWE
	P-4	- ISTNIEJĄCE OZNAKOWANIE POZOME

Inwestor: Zarząd Dróg Powiatu Krakowskiego			
Adres: Dp 2121K - w m. Chrosna gmina Liszki			
Nazwa opracowania: PROJEKT CZASOWEJ ORGANIZACJI RUCHU WPROWADZONY W CELU REALIZACJI ZADANIA PN:			
Zamierzenie budowlane: Remont nawierzchni jezdni i budowa chodnika wraz z odwodnieniem przy drodze powiatowej 2121K w miejscowości Chrosna gmina Liszki - na odcinku ok. 750m.			
Wykonawca robót: Rejon Robót Drogowych DROG-BUD Sp. z o.o. ul. I. Krasickiego 18A, 32-566 Alwernia			
Redukcja oprac.:	Org. ruchu	Etap 9-Zabezpieczenie miejsca robót	
Brand:	Oznakowanie	-wyczerpanie dla chodnika i odwodnienia	
Data:	05.2019	Skala:	1:500
			11



Uwagi:
 1. Na barierach U-3d zamontować św. ostrzegawcze w kolorze żółtym. Po zakończeniu dziennego zakresu - zadbać o widoczność znaków i ich prawidłowe funkcjonowanie.
 Podczas prowadzenia prac w rejonie budynków i dochodzących ciągów pieszych należy zapewnić dojście pieszych wydzielonym ciągiem szer. 1,50 m. Podczas trwania prac należy zapewnić dojazd do budynków szer. 2,50 m.

LEGENDA:

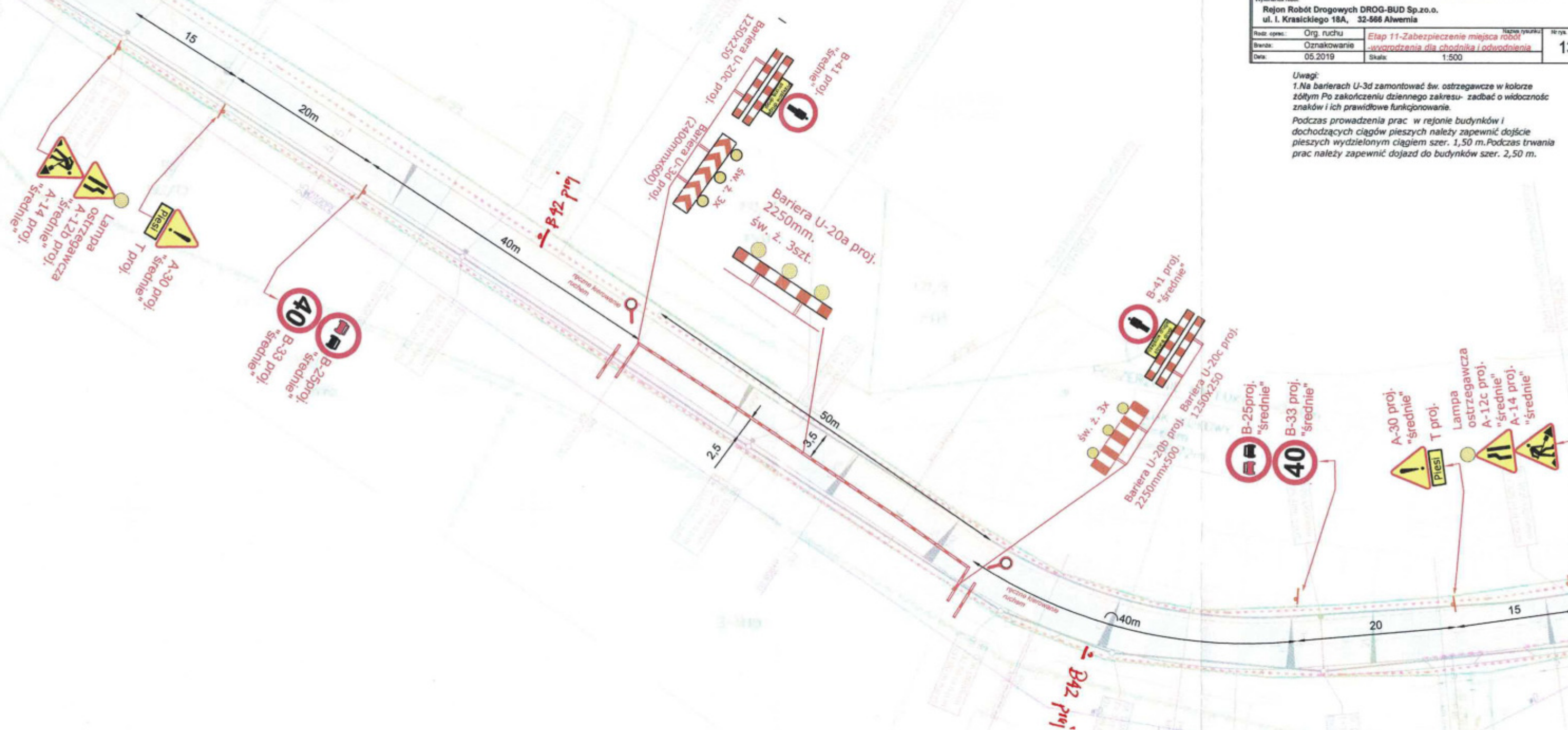
	A-7	- PROJEKTOWANE OZNAKOWANIE PIONOWE
	B-2	- ISTNIEJĄCE OZNAKOWANIE PIONOWE
	P-4	- ISTNIEJĄCE OZNAKOWANIE POZIOME

Inwestor: Zarząd Dróg Powiatu Krakowskiego	
Adres: Dp 2121K - w m. Chrosna gmina Liszki	
Nazwa opracowania: PROJEKT CZASOWEJ ORGANIZACJI RUCHU WPROWADZONY W CELU REALIZACJI ZADANIA PN:	
Zamierzenie budowlane: Remont nawierzchni jezdni i budowa chodnika wraz z odwodnieniem przy drodze powiatowej 2121K w miejscowości Chrosna gmina Liszki - na odcinku ok. 760m.	
Wykonawca robót: Rejon Robót Drogowych DROG-BUD Sp. z o.o. ul. Ł. Krasickiego 18A, 32-566 Alwernia	
Rodz. oprac.:	Org. ruchu
Bransz:	Oznakowanie
Data:	05.2019
Etap 10-Zabezpieczenie miejsca robót - wprowadzenia dla chodnika i odwodnienia	
Skala: 1:500	
Nr rys. 12	

Inwestor: Zarząd Dróg Powiatu Krakowskiego			
Adres: Dp 2121K - w m. Chrosna gmina Liszki			
Nazwa opracowania: PROJEKT CZASOWEJ ORGANIZACJI RUCHU WPROWADZONY W CELU REALIZACJI ZADANIA PN.:			
Zamierzenie budowlane: Remont nawierzchni jezdni i budowa chodnika wraz z odwodnieniem przy drodze powiatowej 2121K w miejscowości Chrosna gmina Liszki - na odcinku ok. 750m.			
Wykonawca robót: Rejon Robót Drogowych DROG-BUD Sp. z o.o. ul. I. Krasickiego 18A, 32-566 Alwernia			
Rodzaj opisu:	Org. ruchu	Etap 11-Zabezpieczenie miejsca robót	Nazwa rysunku
Brand:	Oznakowanie	-wygródnienia dla chodnika i odwodnienia	Nr rys.
Data:	05.2019	Skala: 1:500	13

LEGENDA:

-  A-1 - PROJEKTOWANE OZNAKOWANIE PIONOWE
-  B-2 - ISTNIEJĄCE OZNAKOWANIE PIONOWE
-  P-1 - ISTNIEJĄCE OZNAKOWANIE POZOME



Uwagi:
1. Na barierach U-3d zamontować św. ostrzegawcze w kolorze żółtym. Po zakończeniu dziennego zakresu - zadbać o widoczność znaków i ich prawidłowe funkcjonowanie.
Podczas prowadzenia prac w rejonie budynków i dochodzących ciągów pieszych należy zapewnić dojazd pieszych wydzielonym ciągiem szer. 1,50 m. Podczas trwania prac należy zapewnić dojazd do budynków szer. 2,50 m.

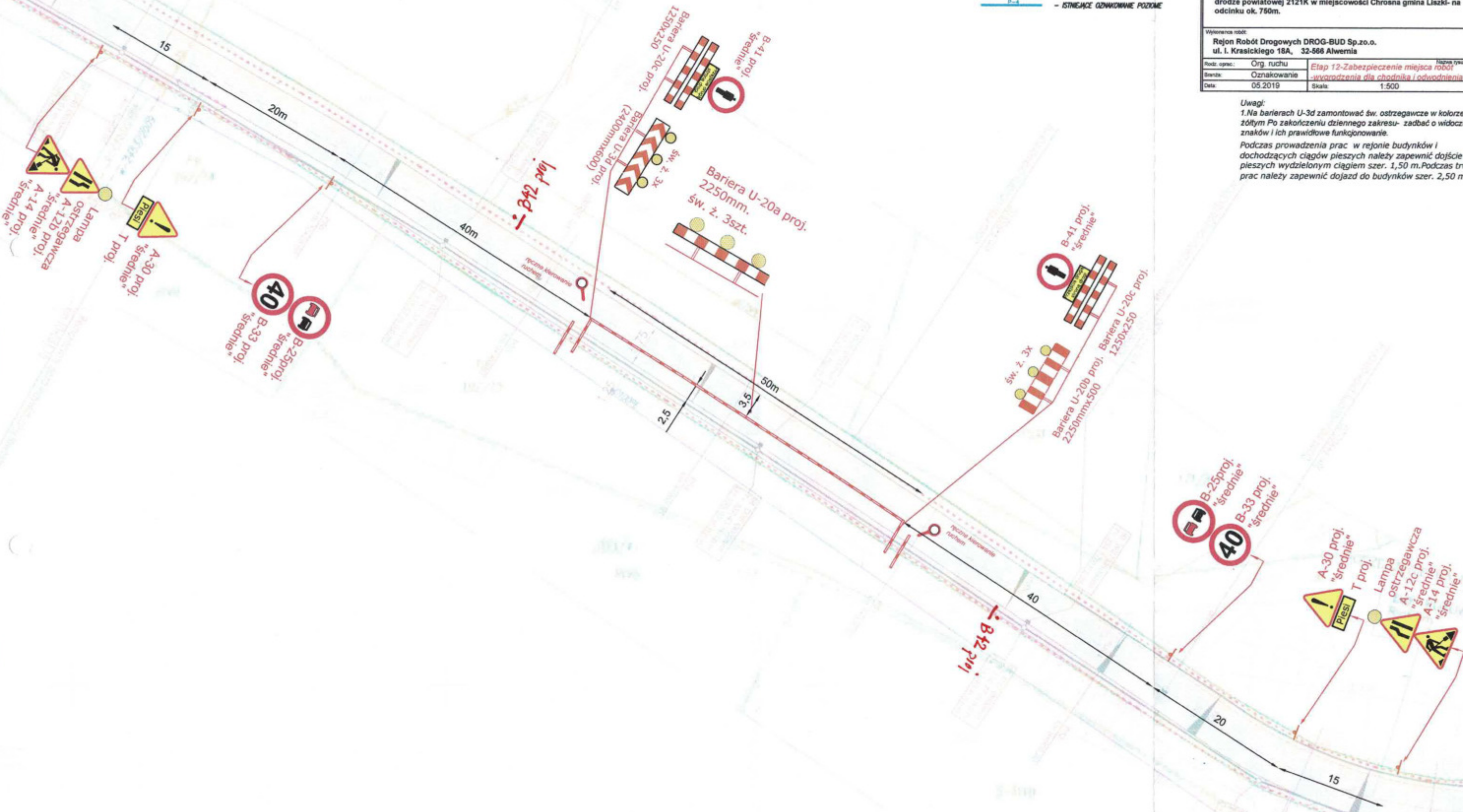
Inwestor: Zarząd Dróg Powiatu Krakowskiego			
Adres: Dp 2121K - w m. Chrosna gmina Liszki			
Nazwa opracowania: PROJEKT CZASOWEJ ORGANIZACJI RUCHU WPROWADZONY W CELU REALIZACJI ZADANIA PN:			
Zamierzenie budowlane: Remont nawierzchni jezdni i budowa chodnika wraz z odwodnieniem przy drodze powiatowej 2121K w miejscowości Chrosna gmina Liszki- na odcinku ok. 750m.			
Wykonawca robót: Rejon Robót Drogowych DROG-BUD Sp.zo.o. ul. I. Krasickiego 18A, 32-568 Alwernia			
Podst. oprac:	Org. ruchu	Etap 12-Zabezpieczenie miejsca robót	Nazwa rysunku
Strona:	Oznakowanie	-wyodróżnienia dla chodnika i odwodnienia	14
Data:	05.2019	Skala:	1:500

LEGENDA:

A-7 - PROJEKTOWNE OZNAKOWANIE PIONOWE

B-2 - ISTNIEJĄCE OZNAKOWANIE PIONOWE

P-4 - ISTNIEJĄCE OZNAKOWANIE POZIOME



Uwagi:
 1. Na barierach U-3d zamontować św. ostrzegawcza w kolorze żółtym. Po zakończeniu dziennego zakresu- zadbać o widoczność znaków i ich prawidłowe funkcjonowanie.
 Podczas prowadzenia prac w rejonie budynków i dochodzących ciągów pieszych należy zapewnić dojazd pieszych wydzielonym ciągiem szer. 1,50 m. Podczas trwania prac należy zapewnić dojazd do budynków szer. 2,50 m.

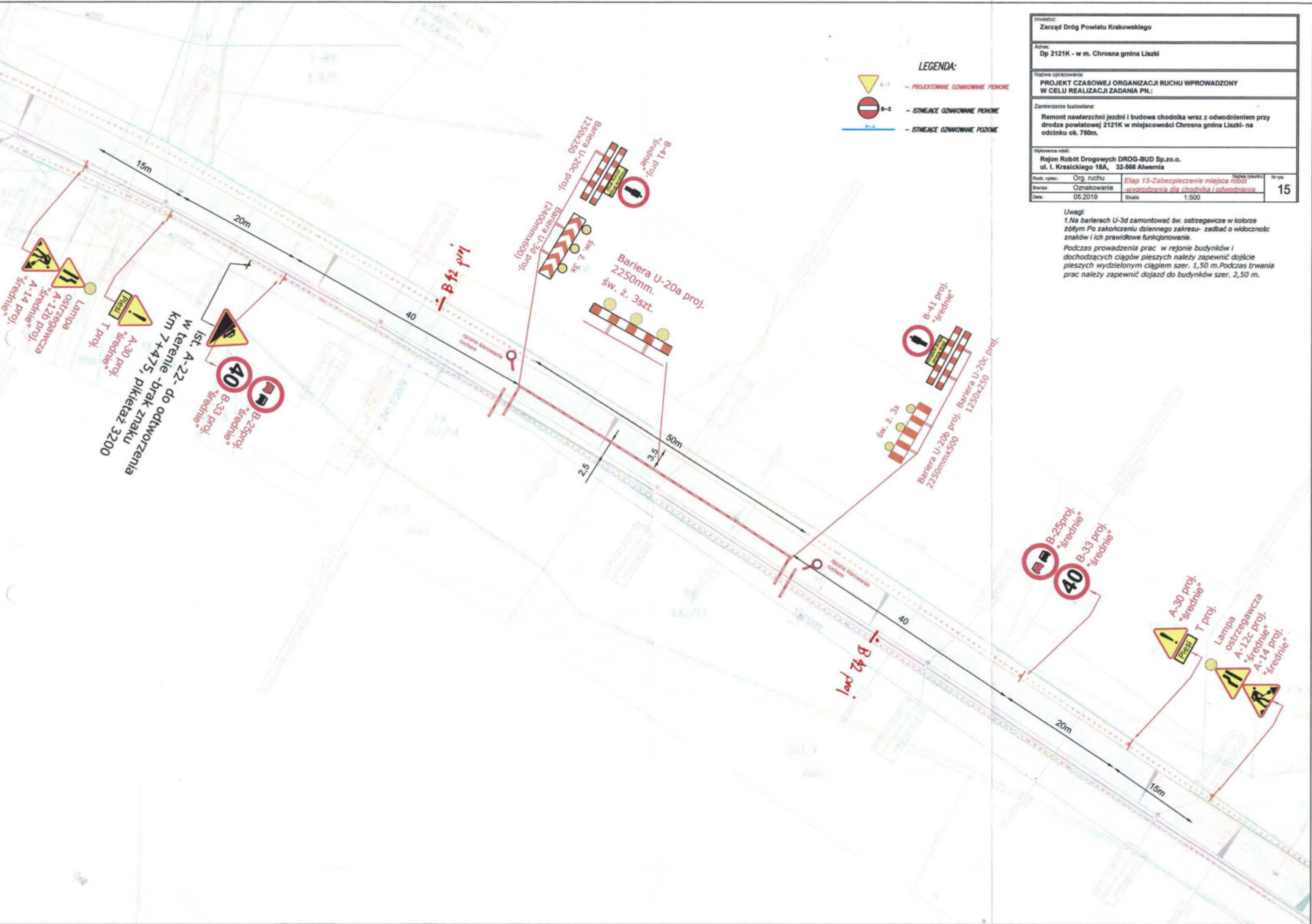
Inwestor: Zarząd Dróg Powiatu Krakowskiego			
Adres: Dp 2121K - w m. Chrosna gmina Liszki			
Nazwa opracowania: PROJEKT CZASOWEJ ORGANIZACJI RUCHU WPROWADZONY W CELU REALIZACJI ZADANIA PN:			
Zamierzenie budowlane: Remont nawierzchni jezdni i budowa chodnika wraz z odwodnieniem przy drodze powiatowej 2121K w miejscowości Chrosna gmina Liszki- na odcinku ok. 750m.			
Wykonawca robót: Rejon Robót Drogowych DROG-BUD Sp.zo.o. ul. I. Krasickiego 18A, 32-566 Alwernia			
Rodz. oprac.:	Org. ruchu	Etap 13-Zabezpieczenie miejsca robót	Strona rysunku
Baraka:	Oznakowanie	-wyprozdzenia dla chodnika i odwodnienia	Nr rys.
Data:	05.2019	Skala:	1:500
			15

LEGENDA:

A-1 - PROJEKTOWANE OZNAKOWANIE PIONOWE

B-2 - ISTNIEJĄCE OZNAKOWANIE PIONOWE

B-4 - ISTNIEJĄCE OZNAKOWANIE POZIOME



Uwagi:

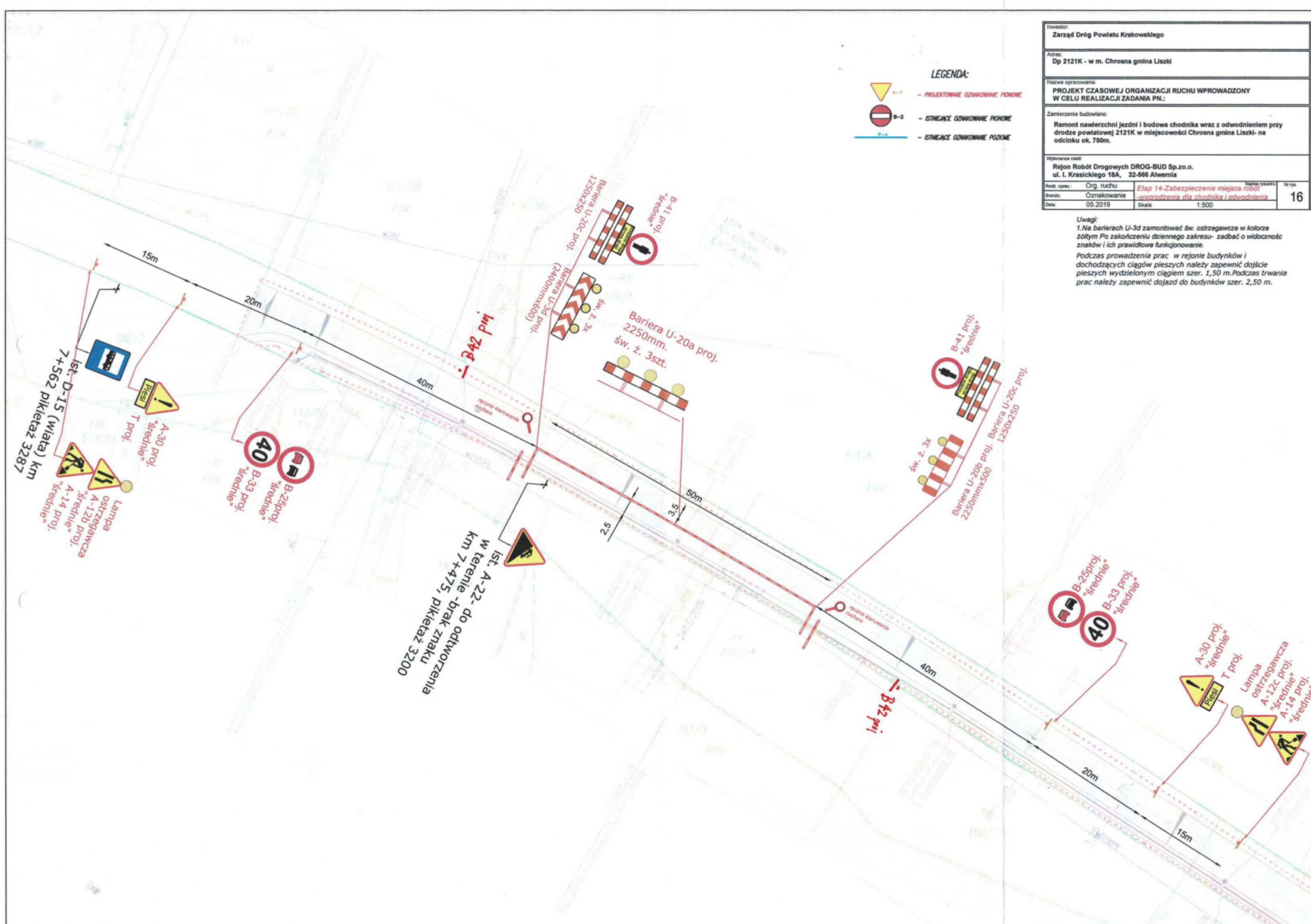
1. Na barierach U-3d zamontować św. ostrzegawcze w kolorze żółtym. Po zakończeniu dziennego zakresu- zadbać o widoczność znaków i ich prawidłowe funkcjonowanie.

Podczas prowadzenia prac w rejonie budynków i dochodzących ciągów pieszych należy zapewnić dojazd pieszych wydzielonym ciągiem szer. 1,50 m. Podczas trwania prac należy zapewnić dojazd do budynków szer. 2,50 m.

Inwestor: Zarząd Dróg Powiatu Krakowskiego			
Adres: Dp 2121K - w m. Chrosna gmina Liszki			
Nazwa opracowania: PROJEKT CZASOWEJ ORGANIZACJI RUCHU WPROWADZONY W CELU REALIZACJI ZADANIA PN:			
Zamierzenie budowlane: Remont nawierzchni jezdni i budowa chodnika wraz z odwodnieniem przy drodze powiatowej 2121K w miejscowości Chrosna gmina Liszki- na odcinku ok. 750m.			
Wykonawca robót: Rejon Robót Drogowych DROG-BUD Sp.zo.o. ul. L. Krasickiego 18A, 32-566 Alwernia			
Reżim: opisy:	Org. ruchu	Etap 14-Zabezpieczenie miejsca robót	Iskapa (tytuł):
Brand:	Oznakowanie	-wygrodzenia dla chodnika i odwodnienia	nr. sp.
Data:	05.2019	Skala:	1:500
			16

LEGENDA:

-  A-7 - **PROJEKTOWANE OZNAKOWANIE PIONOWE**
-  B-2 - **ISTNIĄCE OZNAKOWANIE PIONOWE**
-  B-4 - **ISTNIĄCE OZNAKOWANIE POZOME**



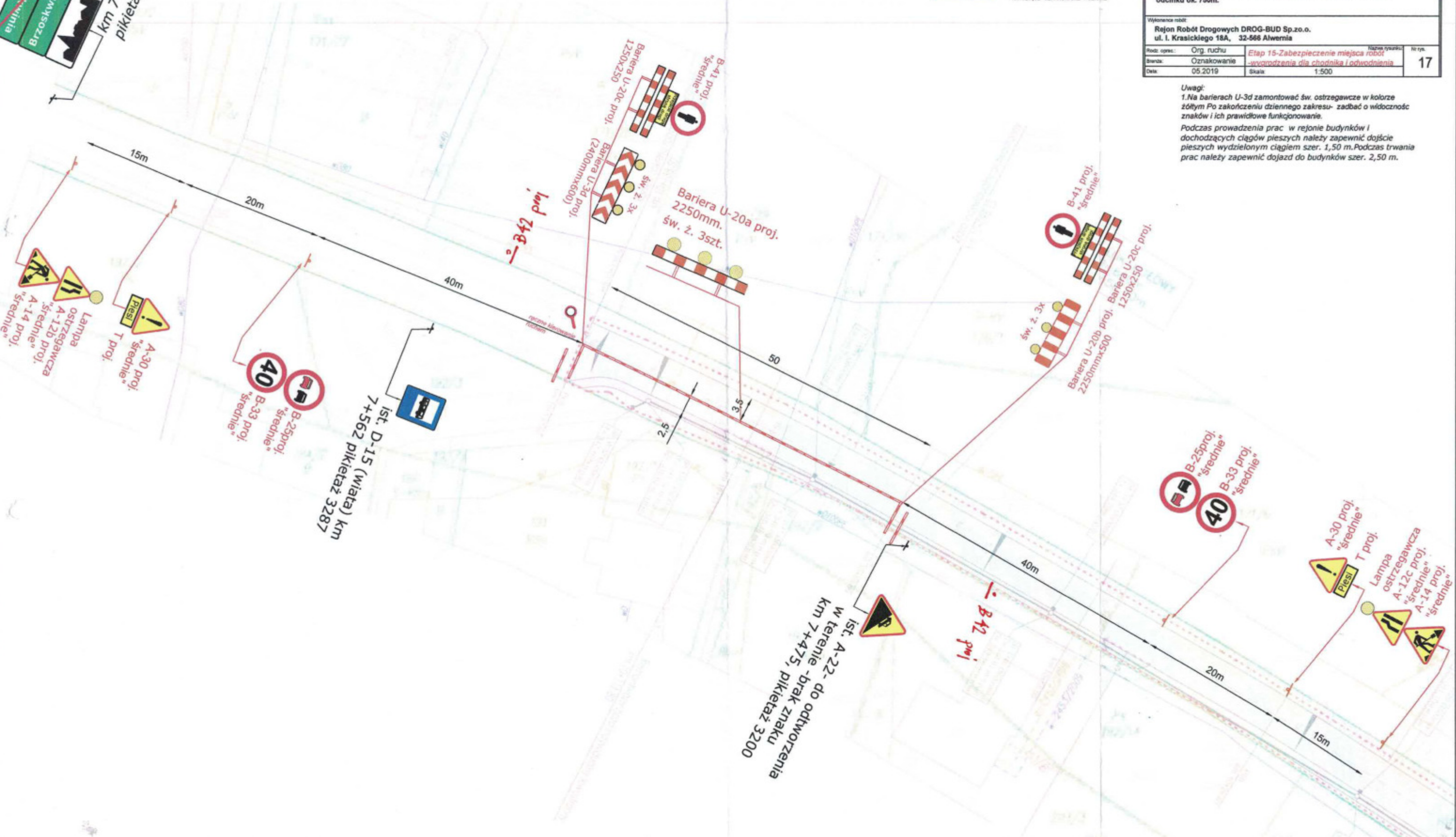
Uwagi:
 1. Na barierach U-3d zamontować św. ostrzegawcze w kolorze złotym Po zakończeniu dziennego zakresu- zadbać o widoczność znaków i ich prawidłowe funkcjonowanie.
 Podczas prowadzenia prac w rejonie budynków i dochodzących ciągów pieszych należy zapewnić dojazd pieszych wydzielonym ciągiem szer. 1,50 m. Podczas trwania prac należy zapewnić dojazd do budynków szer. 2,50 m.

Inwestor: Zarząd Dróg Powiatu Krakowskiego			
Adres: Dp 2121K - w m. Chrosna gmina Liszki			
Nazwa opracowania: PROJEKT CZASOWEJ ORGANIZACJI RUCHU WPROWADZONY W CELU REALIZACJI ZADANIA PN.:			
Zamierzanie budowlane: Remont nawierzchni jezdni i budowa chodnika wraz z odwodnieniem przy drodce powiatowej 2121K w miejscowości Chrosna gmina Liszki - na odcinku ok. 750m.			
Wykonawca robót: Rejon Robót Drogowych DROG-BUD Sp. z o.o. ul. I. Krasickiego 18A, 32-566 Alwernia			
Rodzaj opracowania:	Org. ruchu	Etap 15-Zabezpieczenie miejsca robót	Strona tytułowa
Wersja:	Oznakowanie	-wyprowadzenia dla chodnika i odwodnienia	17
Data:	05.2019	Skala:	1:500

LEGENDA:

- A-7 - PROJEKTOWANE OZNAKOWANIE PIONOWE
- B-2 - ISTNIEJĄCE OZNAKOWANIE PIONOWE
- P-4 - ISTNIEJĄCE OZNAKOWANIE POZYCME

E-18a ist.
E-17a ist.
D-42 ist.
km 7+660
pikietaż 3385



Uwagi:
1. Na barierach U-3d zamontować św. ostrzegawcze w kolorze żółtym. Po zakończeniu dziennego zakresu - zadbać o widoczność znaków i ich prawidłowe funkcjonowanie.
Podczas prowadzenia prac w rejonie budynków i dochodzących ciągów pieszych należy zapewnić dojazd pieszych wydzielonym ciągiem szer. 1,50 m. Podczas trwania prac należy zapewnić dojazd do budynków szer. 2,50 m.